

## Hébergements, restauration, commerces et services...

Localités	Hôtel	Ravitaillement	Chambres d'hôtes ou gîte rural	Restaurant	Distributeur de billets	Café	OT-SI	Car	Gare
LONGWY (accès au GR) GR 570	•	•	•	•	•	•	•	•	•
MONT-SAINT-MARTIN (accès au GR)	•	•	•	•	•	•	•	•	•
LE CHALET	•	•	•	•	•	•	•	•	•
HALANZY (Hors GR, à 25mn)	•	•	•	•	•	•	•	•	•
MUSSON	•	•	•	•	•	•	•	•	•
WILLANCOURT (hors GR, à 20mn)	•	•	•	•	•	•	•	•	•
RACHECOURT (hors GR, à 15mn)	•	•	•	•	•	•	•	•	•
BATTINCOURT	•	•	•	•	•	•	•	•	•
AIX-SUR-CLOIE	•	•	•	•	•	•	•	•	•
CLEMARAIS (hors GR, à 30mn)	•	•	•	•	•	•	•	•	•
AUBANGE (hors GR, à 50mn)	•	•	•	•	•	•	•	•	•
MESSANCY	•	•	•	•	•	•	•	•	•
ATHUS (hors GR, à 30mn)	•	•	•	•	•	•	•	•	•
PETANGE	•	•	•	•	•	•	•	•	•
BASCHARAGE (hors GR, à 45mn)	•	•	•	•	•	•	•	•	•
NIEDERCORN (hors GR, à 15mn)	•	•	•	•	•	•	•	•	•
DIFFERDANGE (hors GR, à 30mn)	•	•	•	•	•	•	•	•	•
BACHE-JANG	•	•	•	•	•	•	•	•	•
HUSSIGNY (hors GR, à 35mn)	•	•	•	•	•	•	•	•	•
LASAUVAGE	•	•	•	•	•	•	•	•	•
VILLERS-LA-MONTAGNE (hors GR, à 15mn)	•	•	•	•	•	•	•	•	•
MOULAINE	•	•	•	•	•	•	•	•	•
HAUCOURT (hors GR, à 15mn)	•	•	•	•	•	•	•	•	•
MEXY	•	•	•	•	•	•	•	•	•
LONGWY (hors GR, à 45mn)	•	•	•	•	•	•	•	•	•
REHON (hors GR, à 15mn)	•	•	•	•	•	•	•	•	•
CUTRY	•	•	•	•	•	•	•	•	•
CONS-LA-GRANDVILLE	•	•	•	•	•	•	•	•	•
MONTIGNY (hors GR, à 30mn)	•	•	•	•	•	•	•	•	•
VILLERS-LA-CHEVRE	•	•	•	•	•	•	•	•	•
VILLE-HOUDLEMONT	•	•	•	•	•	•	•	•	•
GORCY	•	•	•	•	•	•	•	•	•
COSNES ET ROMAIN (hors GR, à 30mn)	•	•	•	•	•	•	•	•	•
LE CHALET	•	•	•	•	•	•	•	•	•
LAMADELAINE Variante	•	•	•	•	•	•	•	•	•
RODANGE (hors GR, à 20mn)	•	•	•	•	•	•	•	•	•
FOND-DE-GRAS	•	•	•	•	•	•	•	•	•
LASAUVAGE	•	•	•	•	•	•	•	•	•

	Hôtel		Restaurant		OT-SI
	Ravitaillement		Distributeur de billets		Car
	Chambres d'hôtes ou gîte rural		Café		Gare

## Se rendre et se déplacer dans la région

### Train


**France :**  
 - SNCF :  
 Ligne directe : 08 36 35 35 35  
 Ligne vocale : 08 36 67 68 69  
 Minitel : 3615, 3616 code SNCF  
 Internet : www.sncf.fr  
**Belgique :**  
 - SNCB :  
 Athus Tél : 00 32 63 38 54 20  
 Arlon Tél : 00 32 63 21 71 35  
 Arlon (Sam. et Dim.)  
 Tél : 00 32 63 22 02 17  
**Luxembourg :**  
 - CFL : Luxembourg, gare centrale, renseignements généraux  
 Tél : 00 352 49 90 49 90

### Cars

**France :**  
 - SNCF : Espace Bus :  
 03 82 24 11 13  
 - SEMITUL : Longwy-ZI :  
 03 82 25 90 30  
 - SERVAGI : Longwy-ZI :  
 03 82 23 21 89  
**Belgique :**  
 - TEC : Namur-Luxembourg :  
 Tél : 00 32 81 25 35 55  
 (7 jours/7 Pour les lignes du Luxembourg (semaine)  
 Tél : 00 32 61 23 00 81  
**Luxembourg :**  
 - T.I.C.E. : Esch-sur-Alzette  
 Tél : 00 352 57 42 32-1

### Se Renseigner

**N° de Téléphone :**  
 - CRT de Lorraine : 03 83 80 01 80  
 - CDT de Meurthe-et-Moselle : 03 83 94 51 90  
 - District de l'Agglomération de Longwy : 03 82 26 03 00  
 - Office de Tourisme du Pays de Longwy : 03 82 24 27 17  
 - Office National des Forêts : 03 83 35 22 56  
 - Ligue pour la Protection des Oiseaux : 03 87 18 16 81  
 - Réserves Naturelles Ornithologiques Belges : 0032 02 245 55 00  
 - Office National Luxembourgeois du Tourisme : 02 646 03 70  
 - Fédération Touristique du Luxembourg Belge : 0032 84 411 011



**GR 570**

## Sentier de randonnée des trois frontières



### LUXEMBOURG

- LASAUVAGE** Village de mineurs, église, «am Paradis»
- FOND-DE-GRAS** Site minier classé MH, train 1900, train minier «Minieres Bunn», train de laminaage, gare, locomotive à vapeur de 1903, bistrot de mineurs, épicerie, sentier géologique de «Teteibierg», réserve naturelle de «Prenzbeiberg»
- PETANGE** Monument des Passeurs, parc-jardin, sentier instructif
- DIFFERDANGE** Musée de fossiles et minéraux
- BELGIQUE**
- AIX-SUR-CLOIE** Calvaires (XVIII<sup>e</sup> S.)
- AUBANGE** Domaine de Clémaraux, la Tour-aux-Effraies
- ATHUS** Calvaires (XVIII<sup>e</sup> S.), place des Martyrs
- BATTINCOURT** Vitraux et statues du XIV<sup>e</sup> S, grotte N-D de Lourdes

### GENEAUX

- Calvaire de 1704, ancien moulin du Chêne
- GUERLANGE** Ancien cimetière et sa chapelle gothique, chapelle N-D de KUES (Notre-Dame-au-Chêne), tilleul creux vieux de plusieurs siècles, frontière
- HALANZY** Belgique-Luxembourg
- Peintures du cœur de l'église, chapelle Jacob, Hôtel de Ville, croix de justice
- HALANZY** Musée minier, bornes frontières entre Belgique et France
- HALANZY** Ferme-château (XV<sup>e</sup> S.)
- MESSANCY** Etangs, parc Mathelin
- MUSSON** Petit pont, croix de Justice (1383), chapelle Jacques (XVIII<sup>e</sup> S.), stèle Guy de Larigaudie (1940)
- MUSSY-LA-VILLE** Village gaulois typique
- RACHECOURT** Lavoirs, chapelles St-Philippe et St-Jacques, calvaires (XVIII<sup>e</sup> S. et XIX<sup>e</sup> S.)
- WILLANCOURT** Croix Notre-Dame, sources
- FRANCE**
- COSNES-ET-ROMAIN** Vaux : fontaine, vallée du Coulmny
- CONS-LA-GRANDVILLE** Eglise St-hubert (XVIII<sup>e</sup> S.), prieuré, château, haut-fourneau (XIX<sup>e</sup> S.), vallée de la Chiers

### CHENIERES

- Lavoir, église
- CUTRY** Chapelle, musée archéologique, lavoir-tunnel, monument de la Roche (1914)
- FERMONT** Fort de Fermont, ouvrage de la ligne Maginot (1936-1940)
- GORCY** Réserve ornithologique de la Cussignière, entre Gorcy et Ville-houdlemont
- HAUCOURT** Village de mineurs, chapelle, étang de pêche, vallée de la Moulaine (rivière à tuites), chapelle N-D de Bon Secours (1745) : belle statue polychrome
- LONGWY** Siège (1680), église St-Dagobert (1683), Hôtel de Ville (1731), boulangerie (1753), musée municipal des Emaux, musée des Fers à repasser, manufactures de Céramiques, émaux de Longwy - Parc des Récollets
- MEXY** Fontaine des Roses
- MONT-SAINT-MARTIN** Eglise romane XII<sup>e</sup> S, vitraux de Majorelle (Maison de la Formation, Pôle Européen de Développement)
- REHON** Eglise (1854), mise au tombeau à 11 personnes (XVII<sup>e</sup> S.)
- SELOMONT** Belle forêt domaniale
- VILLE-HOUDLEMONT** Très beau panorama en descendant sur le village

A découvrir en chemin ou à proximité



# GR 570 - SENTIER DE RANDONNÉE DES TROIS FRONTIÈRES : Belgique-France-Luxembourg



**Légende :**

- GR des 3 Frontières
- Variante
- sentier de la Gaume Buissonnière
- frontière
- accès par le train

**Jalonnement :**

- ou
- au Grand-Duché

**Echelle :** 0 2,5 km

Un topoguide présentant le GR 570 et 28 sentiers en boucle est disponible dans les Offices de Tourisme, Syndicats d'Initiative et librairies



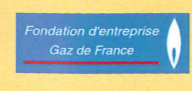
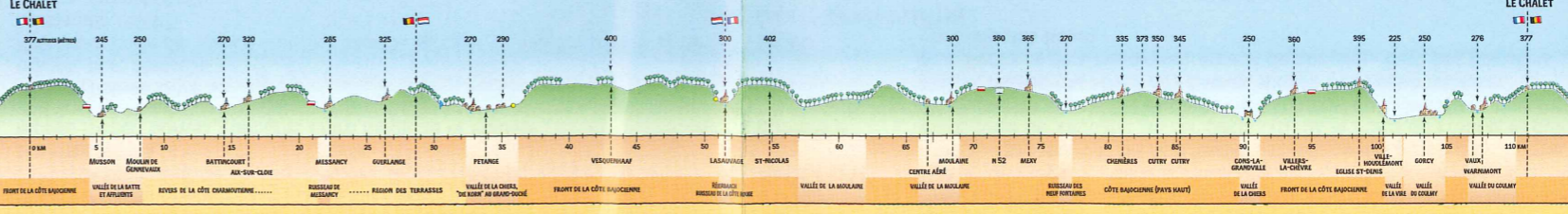
Eglise de Longuyon (12e - 13e s.)



Fort de Fermont (1931-1935) (ouvrage de la Ligne Maginot)



Cons-la-Grandville : château (16e - 18e s.) et haut-fourneau (1865-1878)



© michel le moigne - cartographie - illustrations J. Pichon - Août 2001 - reproduction interdite